

# 석면해체·제거 사업장의 석면비산 측정 결과보고서







- 측정의뢰자 : (주)거동환경개발
- 용역명 : 흥해 한전옆(소3-10)지장물 철거공사(약성리 136)
- 소재지 : 경상북도 포항시 북구 흥해읍 흥해로 98-6
- 측정일자 : 2014년 08월 23일 ~ 2014년 08월 24일(2일간)
- 분석일자 : 2014년 08월 23일 ~ 2014년 08월 24일



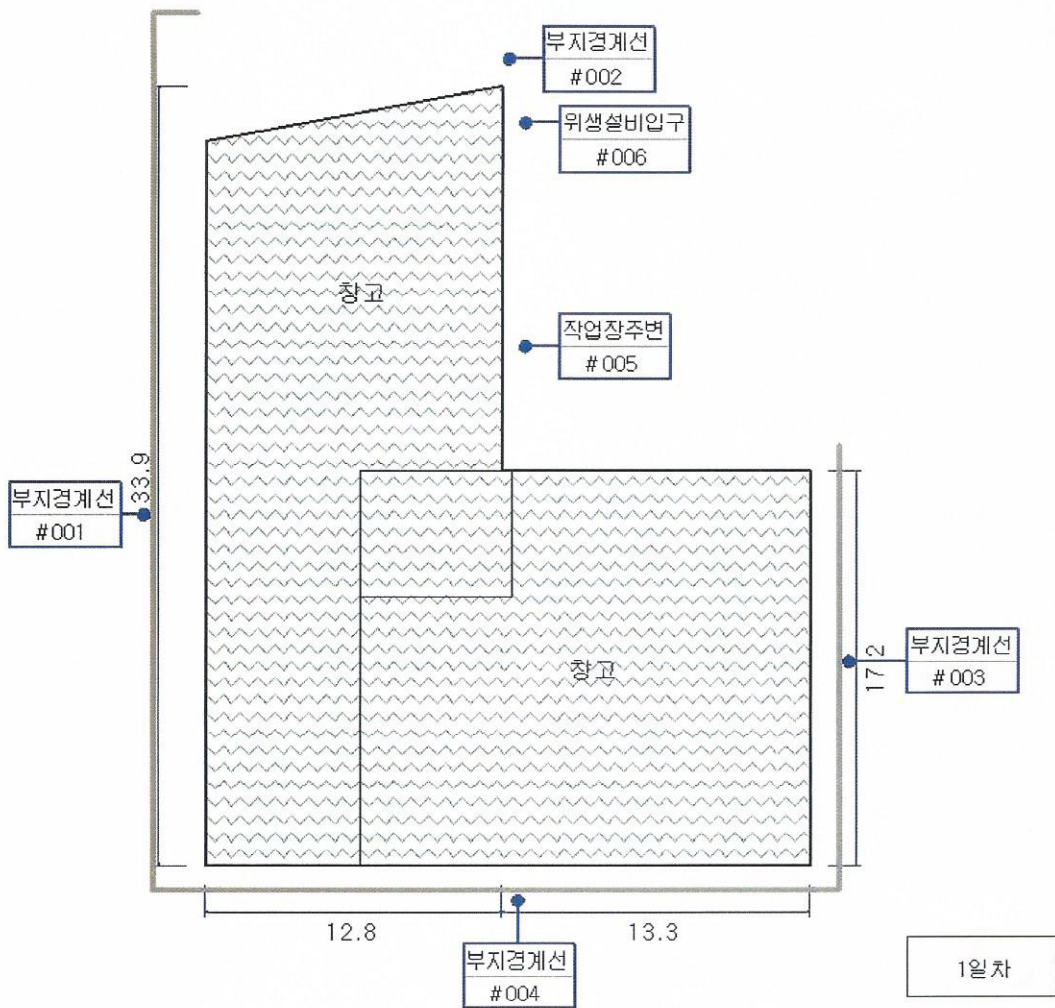
(주) 신 성 에 코



■ 석면안전관리법 시행규칙 [별지 제19호서식]

측정결과		시료번호	측정지점	측정결과 (f/cc)	검출석면	
측정일시	일시					
일자	08월 23일	#001	부지경계선	0.002	노출기준미만	
ℓ /min	10.0/240					
일자	08월 23일	#002	부지경계선	0.001	노출기준미만	
ℓ /min	10.0/240					
일시	08월 23일	#003	부지경계선	0.001	노출기준미만	
ℓ /min	10.0/240					
일자	08월 23일	#004	부지경계선	0.001	노출기준미만	
ℓ /min	10.0/240					
일자	08월 23일	#005	작업장주변	0.001	노출기준미만	
ℓ /min	10.0/120					
일자	08월 23일	#006	위생설비입구	0.001	노출기준미만	
ℓ /min	10.0/40					
비고		※ <b>작업장주변(실내)</b> 은 사용자가 없으므로 채취하지 않았습니다. ※ <b>폐기물</b> 은 당일 반출하지 않아 채취하지 않았습니다.				



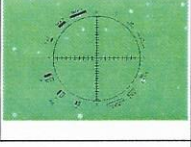
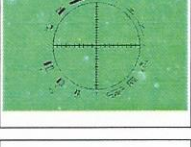

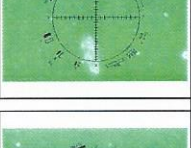
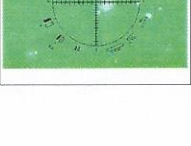
측정 지점 위치(도식도)



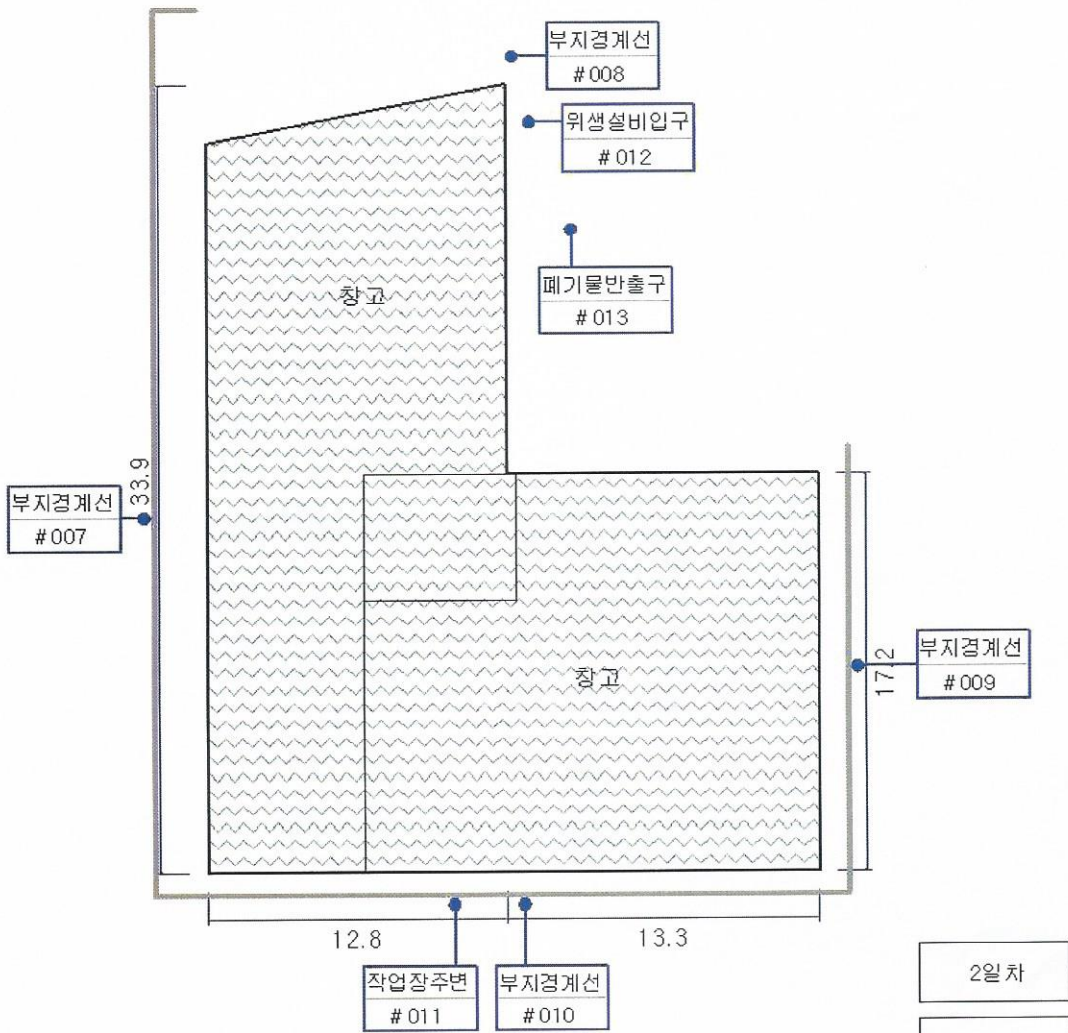
< 포항시 북구 흥해읍 흥해로 98-6 석면지도 >



■ 석면안전관리법 시행규칙 [별지 제19호서식]

측정결과		시료번호	측정지점	측정결과 (f/cc)	검출석면	
측정일시	일시					
일자	08월 24일	#007	부지경계선	0.001	노출기준미만	
ℓ /min	10.0/240					
일자	08월 24일	#008	부지경계선	0.001	노출기준미만	
ℓ /min	10.0/240					
일시	08월 24일	#009	부지경계선	0.002	노출기준미만	
ℓ /min	10.0/240					
일자	08월 24일	#010	부지경계선	0.001	노출기준미만	
ℓ /min	10.0/240					
일자	08월 24일	#011	작업장주변	0.002	노출기준미만	
ℓ /min	10.0/120					
일자	08월 24일	#012	위생설비입구	0.001	노출기준미만	
ℓ /min	10.0/40					
일자	08월 24일	#013	폐기물반출구	0.001	노출기준미만	
ℓ /min	10.0/40					
비고		※ <b>작업장주변(실내)</b> 은 사용자가 없으므로 채취하지 않았습니다.				

측정 지정 위치(도식도)



< 포항시 북구 흥해읍 흥해로 98-6 석면지도 >