

별지 1. [별지 제19호 서식] 관련

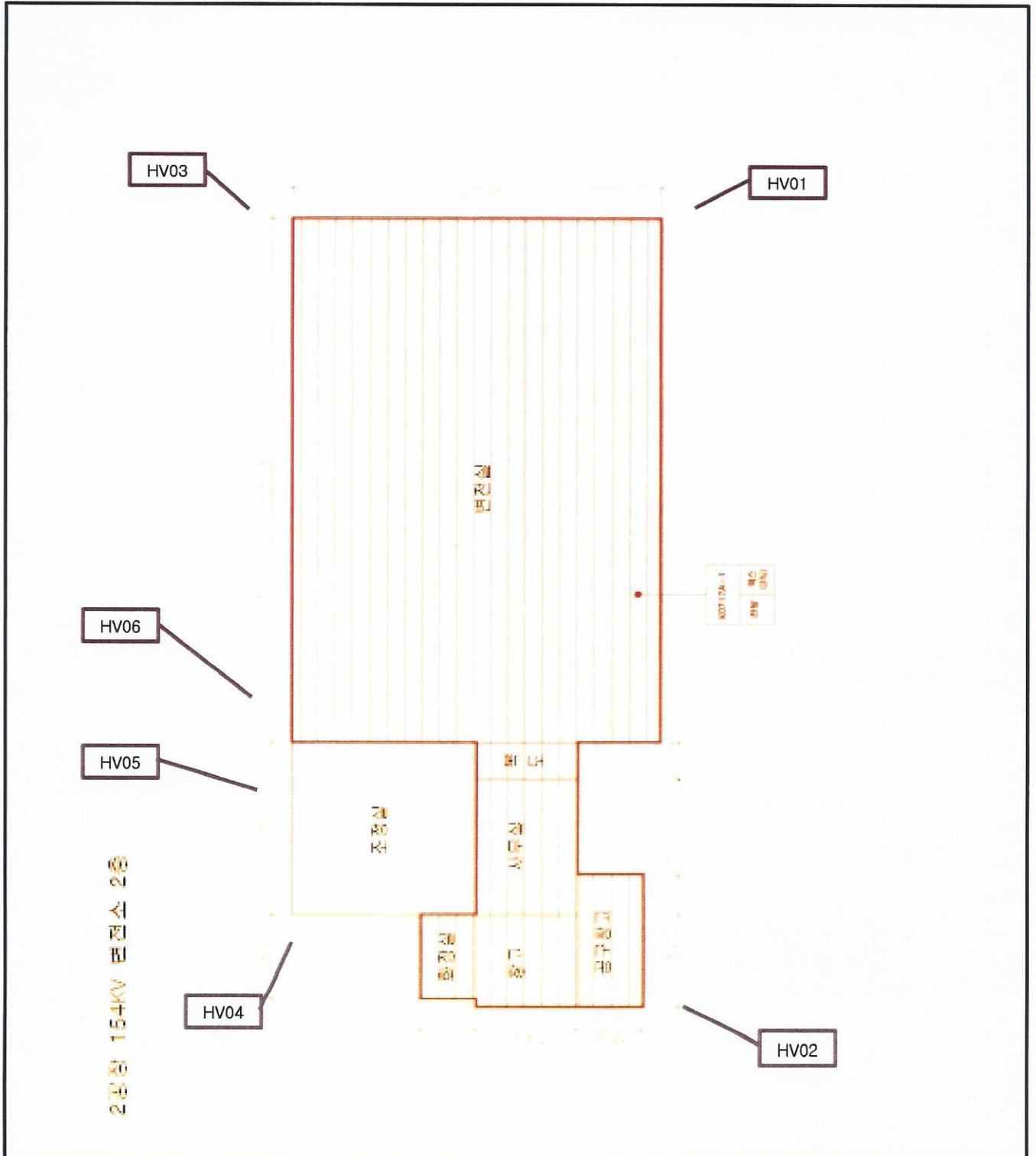
- 측정결과

* 석면노출기준 : 0.01 개/cc

시료번호	측정지점	측정결과(f/cc)	검출석면
HV01	부지경계선 (동)	0.002	- 해당사항없음 -
HV02	부지경계선 (서)	0.002	- 해당사항없음 -
HV03	부지경계선 (남)	0.002	- 해당사항없음 -
HV04	부지경계선 (북)	0.003	- 해당사항없음 -
HV05	위생설비 입구	0.004	- 해당사항없음 -
HV06	폐기물 반출구	0.004	- 해당사항없음 -

별지 2. [별지 제19호 서식] 관련

측정 지점 위치 (도식도)



범례	
* HV01 ~ 06 : 측정위치	* 석면함유 총 면적 : 770.03 m ²
* 특이사항 : -	

공기 중 비산 측정 분석결과서

(실내공기질공정시험기준 ES 02303.1)

■ 접수일자 : 2015. 08. 01

■ 분석일자 : 2015. 08. 01 ~ 2015. 08. 03

■ Analyst : 최보화

No	사업장	시료채취장소	Pump NO.	유량 (l/min)	측정시간 (min)	총유량 (l)	섬유수 (fiber)	시야수 (field)	섬유농도 (f/cc)	평가
1	췌성진이엔지	부지경계선 (동)	HV01	9.93	242	2403.06	10	100	0.002	노출기준 미만
2	췌성진이엔지	부지경계선 (서)	HV02	9.95	243	2417.85	12	100	0.002	노출기준 미만
3	췌성진이엔지	부지경계선 (남)	HV03	9.93	244	2422.92	10	100	0.002	노출기준 미만
4	췌성진이엔지	부지경계선 (북)	HV04	9.91	244	2418.04	13	100	0.003	노출기준 미만
5	췌성진이엔지	위생설비임구	HV05	9.92	42	416.64	11	300	0.004	노출기준 미만
6	췌성진이엔지	폐기물반출구	HV06	9.94	41	407.54	10	300	0.004	노출기준 미만
				- 이하여백 -						
	blank						0	100		
	blank 1						0	100		
	blank 2						0	100		

* 노출기준 : 0.01개 / cc, 검출한계 : 7개 / 100 field

* 본사는 고용노동부 지정 석면조사분석기관입니다.

* 본 분석결과서는 법적용도로 사용될 수 없으며, 본사의 허가없이 재발행 될 수 없습니다.

* 시료는 별도의 통보가 없는 한, 30일 이내에 폐기처분됩니다.









(주)한국환경연구원

Korea & Environment Institute



측정사진(대표적인 사진 첨부)

		
<p>부지경계선(동)</p>	<p>부지경계선(서)</p>	<p>부지경계선(남)</p>
		
<p>부지경계선(북)</p>	<p>위생설비입구</p>	<p>폐기물반출구</p>

제2015-120001호

석면조사기관 지정서(변경)

기관명 (주)한국환경연구원

소재지 (760-904) 경상북도 안동시 태화중앙로 73-1 (태화동 230-36)

대표자성명 김형진


	총 대행(지정) 한 계	사업장(0)개소, 근로자(0)명
지정사항	관 할 지 역 대행(지정) 한 계	사업장(0)개소, 근로자(0)명
	대행(지정) 지역	전국

※ 준수사항


1. 석면조사기관기관은 고용노동부장관 또는 지방노동관서장의 자료제출요구 및 점검에 적극 협조하여야 한다.
2. 석면조사기관기관으로 지정받은 기관은 산업안전보건법령에서 정하는 사항을 준수하여야 한다.

「산업안전보건법」 제38조의2 규정의 의하여 석면조사기관으로 지정합니다.

2015. 1. 8.



대구지방고용노동청안동지청장



별지 1. [별지 제19호 서식] 관련

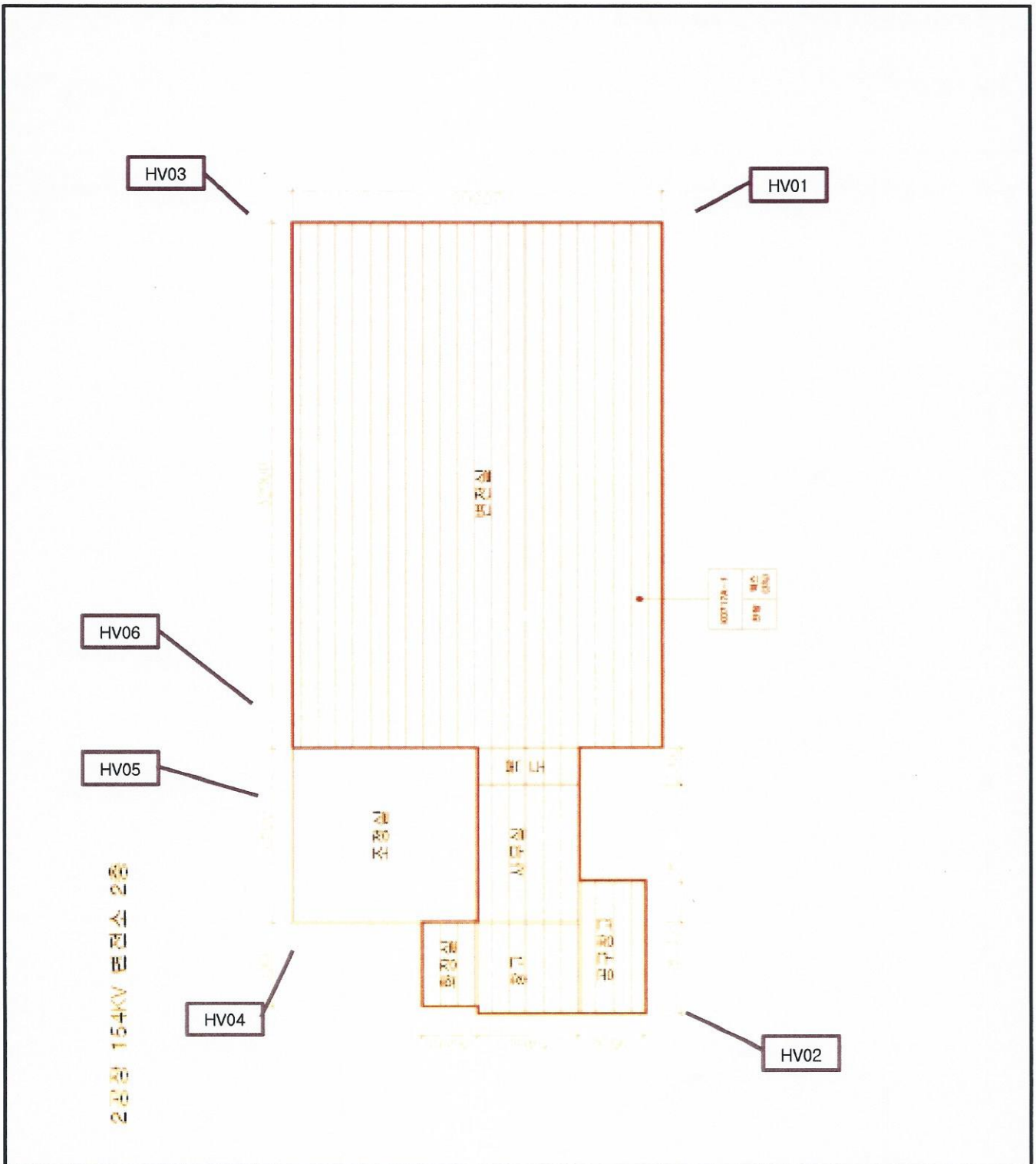
- 측정결과

* 석면노출기준 : 0.01 개/cc

시료번호	측정지점	측정결과(f/cc)	검출석면
HV01	부지경계선 (동)	0.003	- 해당사항없음 -
HV02	부지경계선 (서)	0.002	- 해당사항없음 -
HV03	부지경계선 (남)	0.002	- 해당사항없음 -
HV04	부지경계선 (북)	0.002	- 해당사항없음 -
HV05	위생설비 입구	0.004	- 해당사항없음 -
HV06	폐기물 반출구	0.005	- 해당사항없음 -

별지 2. [별지 제19호 서식] 관련

측정 지점 위치 (도식도)



면적	
* HV01 ~ 06 : 측정위치	* 석면함유 총 면적 : 770.03 m ²
* 특이사항 : -	

공기 중 비산 측정 분석결과서

(실내공기질공정시험기준 ES 02303.1]

■ 접수일자 : 2015. 08. 02

■ 분석일자 : 2015. 08. 03

■ Analyst : 최 보 화

No	사업장	시료채취장소	Pump NO.	유량 (ℓ/min)	측정시간 (min)	총유량 (ℓ)	섬유수 (fiber)	시야수 (field)	섬유농도 (f/cc)	평가
1	㈜성진이엔지	부지경계선 (동)	HV01	9.91	243	2408.13	13	100	0.003	노출기준 미만
2	㈜성진이엔지	부지경계선 (서)	HV02	9.92	243	2410.56	9	100	0.002	노출기준 미만
3	㈜성진이엔지	부지경계선 (남)	HV03	9.94	242	2405.48	11	100	0.002	노출기준 미만
4	㈜성진이엔지	부지경계선 (북)	HV04	9.95	244	2427.80	12	100	0.002	노출기준 미만
5	㈜성진이엔지	위생설비임구	HV05	9.93	43	426.99	10	300	0.004	노출기준 미만
6	㈜성진이엔지	폐기물반출구	HV06	9.94	42	417.48	13	300	0.005	노출기준 미만
				- 이하여백 -						
	blank						0	100		
	blank 1						0	100		
	blank 2						0	100		

* 노출기준 : 0.01개 / cm³, 검출한계 : 7개 / 100 field

* 본서는 고용노동부 지정 석면조사분석기관입니다.

* 본 분석결과서는 법적용도로 사용될 수 없으며, 본사의 허가없이 재발행될 수 없습니다.







* 시료는 별도의 통보가 없는 한, 30일 이내에 폐기처분됩니다.

(주)한국환경연구

Korea & Environment Insitu



측정사진(대표적인 사진 첨부)

		
<p>부지경계선(동)</p>	<p>부지경계선(서)</p>	<p>부지경계선(남)</p>
		
<p>부지경계선(북)</p>	<p>위생설비입구</p>	<p>폐기물반출구</p>