



시보는 공문서로서의 효력을 갖는다.

선 람	기 관 의 장



# 포항시보

제1091호 2016. 4. 26(화)

### ◀ 훈 령 ▶

- 포항시 실무공무원 대외직명제 운영 규정 일부개정규정(제315호) ..... 2

### ◀ 고 시 ▶

- 도로명주소 고시(제2016-37호) ..... 5
- 도로명주소 변경고시(제2016-37호) ..... 9

### ◀ 공 고 ▶

- 원동1지구 토지구획정리사업 사업계획(변경)인가 공고(제2016-559호) ..... 11
- 무단방치차량 강제처리(폐차) 및 이해관계인 권리행사 공고(제2016-593호) ..... 12
- 공인공고(제2016-599호) ..... 14
- 포항시 연안관리지역계획(안) 공청회개최공고(제2016-600호) ..... 20
- 포항시 도시계획시설사업 시행 열람공고(포항시도시건설사업소 제2016-62호) ..... 22
- 포항시 도시계획시설사업 시행 열람공고(포항시도시건설사업소 제2016-67호) ..... 23

회								
람								

**훈 령**

포항시 실무공무원 대외직명제 운영 규정 일부개정규정을 다음과 같이 발령한다.

**포 항 시 장 이 강 덕**

2016년 4월 26일

포항시 훈령 제315호

**포항시 실무공무원 대외직명제 운영 규정  
일부개정규정**

포항시 실무공무원 대외직명제 운영 규정 일부를 다음과 같이 개정한다.

제1조 중 “운영에 필요한”을 “직급명칭에 관한”으로 한다.

제2조의 제목 “(적용대상)”을 “(대외직명의 적용대상)”으로 하고, “포항시”를 “포항시(이하 ”시“라 한다)로 한다.

제4조 중 “주무관으로 한다.”를 “6급(상당) 보직공무원 대외직명은 팀장으로, 6급(상당) 무보직공무원 및 7급 이하 공무원 대외직명은 주무관으로 한다.”로 한다.

제6조를 다음과 같이 신설한다.

제6조(직급명칭의 대외사용) 시 소속공무원의 직급명칭을 시의 명칭이 표시되는 공문서, 신분증, 조직도, 표창 등 각종 서식에 대외적으로 사용하는 경우 「지방공무원 임용령」 별표 1 일반직공무원의 직급표상의 직급명칭에서 지방을 제외하고 사용한다.

부칙

이 규정은 2016년 5월 16일부터 시행한다.

신 · 구조문대비표

현 행	개 정 안
<p>제1조(목적) 이 규정은 직위명이 없는 실무공무원의 대외직명의 지정 및 운영에 필요한 사항을 규정하는 것을 목적으로 한다.</p>	<p>제1조(목적) ----- -----<u>직급명칭에 관한</u>----- -----.</p>
<p>제2조(적용대상) 이 규정은 포항시 소속 지방공무원 중 대외직명을 사용하지 않는 6급(상당) 이하 공무원에게 적용한다.&lt;개정 2014.5.20.&gt;</p>	<p>제2조(대외직명의 적용대상)-----<u>포항시(이하 “시”라 한다)</u>----- -----.</p>
<p>제4조(대외직명) 제2조에 따른 공무원의 대외직명은 <u>주무관으로 한다.</u>&lt;개정 2014.5.20.&gt;</p>	<p>제4조(대외직명) ----- ----- <u>6급(상당) 보직공무원 대외직명은 팀장으로, 6급(상당) 무보직공무원 및 7급 이하 공무원 대외직명은 주무관으로 한다.</u>-----</p>
<p>&lt;신 설&gt;</p>	<p>제6조(직급명칭의 대외사용) 시 소속공무원의 직급명칭을 시의 명칭이 표시되는 공문서, 신분증, 조직도, 표창 등 각종 서식에 대외적으로 사용하는 경우 「지방공무원 임용령」 별표 1 일반직공무원의 직급표상의 직급명칭에서 지방을 제외하고 사용한다.</p>

1. 개정이유

- 6급 담당(擔當)의 대외직명이 실무담당자 등과 혼란이 야기되어 담당의 대외직명을 팀장으로 변경하여 원활한 시정업무 추진
- 지방 차별적인 용어 개선 및 지방공무원 사기진작을 위하여 직급명칭 사용에 대한 근거 마련

2. 주요내용

- 가. 6급(상당) 이하 공무원에 대한 대외직명 변경 : 6급(상당) 보직 공무원 “팀장”, 6급(상당) 무보직 및 7급 이하 공무원 “주무관” (안 제4조)
- 나. 직급명칭의 대외사용 신설 : 직급 명칭을 공문서, 신분증, 조직도, 표창 등 소속 기관의 명칭이 표시되는 각종 서식에 대외적으로 사용하는 경우 ‘지방’을 제외하고 사용(안 제6조)

고 시
-----

포항시 고시 제2016 - 37호

## 도로명주소 고시

도로명주소법 제18조제2항 및 같은법 시행령 제23조제6항에 따라  
건물등에 부여한 도로명주소를 다음과 같이 고시합니다.

2016년 04월 19일

포 항 시 장

○ 도로명주소 : 포항시 남구 구룡포읍 구룡포길 89-18 외 142

종전주소	도로명주소	도로명 고시일	도로명 부여사유
(별지참조)			

※ 고시내용 및 기타 자세한 사항은 포항시 도시계획과(☎270-3492~3495)에 문의 또는 도로명주소 안내 홈페이지([www.juso.go.kr](http://www.juso.go.kr))에서 열람하시기 바랍니다.

○ 도로명주소 사용 및 공부상 주소전환

- 도로명주소는 고시 후 도로명주소법 제19조제1항에 의거 공법관계에 있어서 주소로 사용되며, 2014년 1월 1일부터는 도로명주소만이 법정주소로 인정되므로 각종 민원신청 시 도로명주소를 사용하여야 합니다.
- 공공기관에서 비치·관리하고 있는 각종 공부상 주소(소재지)는 해당기관에서 도로명주소로 변경합니다.

○ 도로명주소 변경 등

- 도로명 또는 건물번호의 변경은 도로명주소법 시행령 제7조의3 및 제9조에서 정한 절차에 따라 신청할 수 있습니다.
- 도로명은 도로명주소법 시행령 제7조제7항에 의거 당해 도로명이 고시된 날부터 3년이 지난 후에 변경할 수 있습니다.

○ 참고사항

- 공동주택의 경우 종전주소의 공동주택 명, 동·호와 도로명주소의 상세주소는 공법관계의 각종 공부상 기재된 주소로 합니다.



54	경상북도 포항시 남구 송도동 294-367	경상북도 포항시 남구 송도대로 1172-2	20091201	“방곡 회암의 도시 규모를 포항·미만의 대도시 포함북간의 회암을 용인 도로양 구간지정에서부터 약 280m 지점에서 오프백으로 분기되는 도로 구간을 남북적으로 황궁구역 명칭과 광우를 이용한 도로명 기차길의 시작지점에서부터 약 1,490m 지점에서 남북으로 분기되는 도로 황궁구역(영덕군)을 이용하여 분기점으로 명명
55	경상북도 포항시 북구 기거면 구리길 322	경상북도 포항시 북구 기거면 구리길 289번길 8	20091201	경상북도 포항시 북구 기거면 구리길 289번길 8
56	경상북도 포항시 북구 기거면 구리길 718-2	경상북도 포항시 북구 기거면 구리길 476-58	20091201	경상북도 포항시 북구 기거면 구리길 476-58
57	경상북도 포항시 북구 기거면 구리길 714	경상북도 포항시 북구 기거면 구리길 149번길 65-8	20091201	경상북도 포항시 북구 기거면 구리길 149번길 65-8
58	경상북도 포항시 북구 기거면 구리길 397-1	경상북도 포항시 북구 기거면 구리길 18-6	20091201	경상북도 포항시 북구 기거면 구리길 18-6
59	경상북도 포항시 북구 기거면 내리길 1088-225	경상북도 포항시 북구 기거면 내리길 393번길 58	20091201	경상북도 포항시 북구 기거면 내리길 393번길 58
60	경상북도 포항시 북구 기거면 내리길 230	경상북도 포항시 북구 기거면 구리길 313	20091201	경상북도 포항시 북구 기거면 구리길 313
61	경상북도 포항시 북구 기거면 선암길 231	경상북도 포항시 북구 기거면 구리길 1142-94	20091201	경상북도 포항시 북구 기거면 구리길 1142-94
62	경상북도 포항시 북구 기거면 선암길 1246-1	경상북도 포항시 북구 기거면 우연리54번길 152	20091201	경상북도 포항시 북구 기거면 우연리54번길 152
63	경상북도 포항시 북구 동흥동 1032-11	경상북도 포항시 북구 동흥동 44-5	20091201	경상북도 포항시 북구 동흥동 44-5
64	경상북도 포항시 북구 장흥동 1508-15	경상북도 포항시 북구 장흥동111번길 26	20091201	경상북도 포항시 북구 장흥동111번길 26
65	경상북도 포항시 북구 장흥동 1508-14	경상북도 포항시 북구 장흥동111번길 26-1	20091201	경상북도 포항시 북구 장흥동111번길 26-1
66	경상북도 포항시 북구 장흥동 1508-13	경상북도 포항시 북구 장흥동111번길 26-2	20091201	경상북도 포항시 북구 장흥동111번길 26-2
67	경상북도 포항시 북구 장흥동 1508-8	경상북도 포항시 북구 장흥동116번길 49	20091201	경상북도 포항시 북구 장흥동116번길 49
68	경상북도 포항시 북구 장흥동 1404-16	경상북도 포항시 북구 장흥동129번길 7	20091201	경상북도 포항시 북구 장흥동129번길 7
69	경상북도 포항시 북구 장흥동 1497-16	경상북도 포항시 북구 장흥동140번길 16	20091201	경상북도 포항시 북구 장흥동140번길 16
70	경상북도 포항시 북구 장흥동 1539-1	경상북도 포항시 북구 장흥동63번길 13	20091201	경상북도 포항시 북구 장흥동63번길 13
71	경상북도 포항시 북구 장흥동 1539-2	경상북도 포항시 북구 장흥동63번길 7	20091201	경상북도 포항시 북구 장흥동63번길 7
72	경상북도 포항시 북구 동흥동 200-38	경상북도 포항시 북구 장흥동 316	20091201	경상북도 포항시 북구 장흥동 316
73	경상북도 포항시 북구 동흥동 1079-1	경상북도 포항시 북구 장흥동74번길 28	20091201	경상북도 포항시 북구 장흥동74번길 28
74	경상북도 포항시 북구 동흥동 449-855-5, 449-3	경상북도 포항시 북구 장흥동1194	20091201	경상북도 포항시 북구 장흥동1194
75	경상북도 포항시 북구 신광동 678-26	경상북도 포항시 북구 신광동 40-1	20091201	경상북도 포항시 북구 신광동 40-1
77	경상북도 포항시 북구 송도면 송도리 1284-1	경상북도 포항시 북구 송도면 송도리 431	20091201	경상북도 포항시 북구 송도면 송도리 431
78	경상북도 포항시 북구 송도면 송도리 1600-1	경상북도 포항시 북구 송도면 송도리 145-176	20091201	경상북도 포항시 북구 송도면 송도리 145-176
79	경상북도 포항시 북구 송도면 송도리 692-2	경상북도 포항시 북구 송도면 송도리 159-47	20091201	경상북도 포항시 북구 송도면 송도리 159-47
80	경상북도 포항시 북구 송도면 송도리 903	경상북도 포항시 북구 송도면 송도리 159-59	20091201	경상북도 포항시 북구 송도면 송도리 159-59
81	경상북도 포항시 북구 송도면 송도리 903-2	경상북도 포항시 북구 송도면 송도리 223	20091201	경상북도 포항시 북구 송도면 송도리 223
82	경상북도 포항시 북구 송도면 송도리 1406-4	경상북도 포항시 북구 송도면 송도리 37	20091201	경상북도 포항시 북구 송도면 송도리 37
83	경상북도 포항시 북구 송도면 송도리 2078	경상북도 포항시 북구 송도면 송도리 45	20091201	경상북도 포항시 북구 송도면 송도리 45
84	경상북도 포항시 북구 송도면 송도리 546	경상북도 포항시 북구 송도면 송도리 47	20091201	경상북도 포항시 북구 송도면 송도리 47
85	경상북도 포항시 북구 송도면 송도리 546	경상북도 포항시 북구 송도면 송도리 49	20091201	경상북도 포항시 북구 송도면 송도리 49
86	경상북도 포항시 북구 송도면 송도리 377	경상북도 포항시 북구 송도면 송도리 7-35	20091201	경상북도 포항시 북구 송도면 송도리 7-35
87	경상북도 포항시 북구 송도면 송도리 1964	경상북도 포항시 북구 송도면 송도리 135	20091201	경상북도 포항시 북구 송도면 송도리 135
88	경상북도 포항시 북구 송도면 송도리 1964	경상북도 포항시 북구 송도면 송도리 95	20091201	경상북도 포항시 북구 송도면 송도리 95
89	경상북도 포항시 북구 송도면 송도리 1905	경상북도 포항시 북구 송도면 송도리 38-7	20091201	경상북도 포항시 북구 송도면 송도리 38-7
90	경상북도 포항시 북구 송도면 송도리 1971	경상북도 포항시 북구 송도면 송도리 42-15	20091201	경상북도 포항시 북구 송도면 송도리 42-15
91	경상북도 포항시 북구 송도면 송도리 1897-1	경상북도 포항시 북구 송도면 송도리 40	20091201	경상북도 포항시 북구 송도면 송도리 40
92	경상북도 포항시 북구 송도면 송도리 1949	경상북도 포항시 북구 송도면 송도리 39	20091201	경상북도 포항시 북구 송도면 송도리 39
93	경상북도 포항시 북구 송도면 송도리 129-3	경상북도 포항시 북구 송도면 송도리 5	20091201	경상북도 포항시 북구 송도면 송도리 5
94	경상북도 포항시 북구 송도면 송도리 129-3	경상북도 포항시 북구 송도면 송도리 15	20091201	경상북도 포항시 북구 송도면 송도리 15
95	경상북도 포항시 북구 송도면 송도리 121-1	경상북도 포항시 북구 송도면 송도리 15	20091201	경상북도 포항시 북구 송도면 송도리 15
96	경상북도 포항시 북구 송도면 송도리 10-4	경상북도 포항시 북구 송도면 송도리 70-1	20091201	경상북도 포항시 북구 송도면 송도리 70-1
97	경상북도 포항시 북구 송도면 송도리 1492	경상북도 포항시 북구 송도면 송도리 166-1	20091201	경상북도 포항시 북구 송도면 송도리 166-1
98	경상북도 포항시 북구 송도면 송도리 1591	경상북도 포항시 북구 송도면 송도리 177	20091201	경상북도 포항시 북구 송도면 송도리 177
99	경상북도 포항시 북구 송도면 송도리 1236	경상북도 포항시 북구 송도면 송도리 26-4	20091201	경상북도 포항시 북구 송도면 송도리 26-4
100	경상북도 포항시 북구 송도면 송도리 1547	경상북도 포항시 북구 송도면 송도리 158번길 29-10	20091201	경상북도 포항시 북구 송도면 송도리 158번길 29-10
101	경상북도 포항시 북구 송도면 송도리 1385-3	경상북도 포항시 북구 송도면 송도리 41번길 12	20091201	경상북도 포항시 북구 송도면 송도리 41번길 12
102	경상북도 포항시 북구 송도면 송도리 749-7	경상북도 포항시 북구 송도면 송도리 35-5	20110630	경상북도 포항시 북구 송도면 송도리 35-5
103	경상북도 포항시 북구 송도면 송도리 749-7	경상북도 포항시 북구 송도면 송도리 18번길 10	20110630	경상북도 포항시 북구 송도면 송도리 18번길 10
104	경상북도 포항시 북구 송도면 송도리 677-5	경상북도 포항시 북구 송도면 송도리 21번길 1	20110630	경상북도 포항시 북구 송도면 송도리 21번길 1
105	경상북도 포항시 북구 송도면 송도리 692-8	경상북도 포항시 북구 송도면 송도리 11	20110630	경상북도 포항시 북구 송도면 송도리 11
106	경상북도 포항시 북구 송도면 송도리 776-7	경상북도 포항시 북구 송도면 송도리 44번길 10	20110630	경상북도 포항시 북구 송도면 송도리 44번길 10
107	경상북도 포항시 북구 송도면 송도리 692-4	경상북도 포항시 북구 송도면 송도리 80-1	20110630	경상북도 포항시 북구 송도면 송도리 80-1
108	경상북도 포항시 북구 송도면 송도리 1407-3	경상북도 포항시 북구 송도면 송도리 108	20091201	경상북도 포항시 북구 송도면 송도리 108

109	경상북도 포항시 북구 죽장면 가사리 516-1	20091201	황정구역영(가사리)를 이용하여 가사길로 명명
110	경상북도 포항시 북구 죽장면 가사리 448	20091201	황정구역영(가사리)를 이용하여 가사길로 명명
111	경상북도 포항시 북구 죽장면 한내리 358-3	20091201	포항의 최고봉 연봉산을 향하는 도로의 지명을 이용한 도로명
112	경상북도 포항시 북구 죽장면 두마리 326	20091201	연봉산길의 시작지점에서부터 약 7,050m 지점에서 왼쪽으로 분기되는 도로
113	경상북도 포항시 북구 죽장면 두마리 526-1	20091201	연봉산길의 시작지점에서부터 약 8,550m 지점에서 왼쪽으로 분기되는 도로
114	경상북도 포항시 북구 죽장면 일평리 39-3	20091201	수석봉길의 시작지점에서부터 약 500m 지점에서 오른쪽으로 분기되는 도로
115	경상북도 포항시 북구 죽장면 일평리 590	20091201	죽장포의 시작지점에서부터 약 19,330m 지점에서 왼쪽으로 분기되는 도로
116	경상북도 포항시 북구 죽장면 상곡리 452-1	20091201	죽장포의 시작지점에서부터 약 2,450m 지점에서 오른쪽으로 분기되는 도로
117	경상북도 포항시 북구 죽장면 죽도동 135-55	20091201	죽장포의 시작지점에서부터 약 1,600m 지점에서 오른쪽으로 분기되는 도로
118	경상북도 포항시 북구 죽장면 죽도동 674-8	20091201	죽장포의 시작지점에서부터 약 2,670m 지점에서 왼쪽으로 분기되는 도로
119	경상북도 포항시 북구 죽장면 죽도동 212-16	20091201	죽장포의 시작지점에서부터 약 2,990m 지점에서 왼쪽으로 분기되는 도로
120	경상북도 포항시 북구 죽장면 죽도동 95-42	20091201	죽장포의 시작지점에서부터 약 3,000m 지점에서 오른쪽으로 분기되는 도로
121	경상북도 포항시 북구 죽장면 죽도동 65-15	20090710	죽장포를 연결하는 주요도로
122	경상북도 포항시 북구 죽장면 고현리 190	20091201	비학포의 시작지점에서부터 약 18,600m 지점에서 오른쪽으로 분기되는 도로
123	경상북도 포항시 북구 죽장면 고현리 841-2	20091201	죽장포의 시작지점에서부터 약 2,000m 지점에서 오른쪽으로 분기되는 도로
124	경상북도 포항시 북구 죽장면 유계리 466-10	20091201	죽장포에서 수목원과 장항을 연결하는 도로로 공원을 이용한 도로명
125	경상북도 포항시 북구 죽장면 서경리 450-1	20091201	죽장포의 시작지점에서부터 약 23,160m 지점에서 오른쪽으로 분기되는 도로
126	경상북도 포항시 북구 죽장면 용두리 431-38	20091201	해안로의 시작지점에서부터 약 23,160m 지점에서 오른쪽으로 분기되는 도로
127	경상북도 포항시 북구 죽장면 1060-13	20091201	옛지명(참소마항)을 이용하여 참소마항길로 명명
128	경상북도 포항시 북구 죽장면 1107-6	20091201	학전포의 시작지점에서부터 약 1,110m 지점에서 왼쪽으로 분기되는 도로
129	경상북도 포항시 북구 죽장면 1171-76-20	20091201	해드포의 시작지점을 연결하는 도로로 죽장구역 영의 일부를 따라 해동포정 명
130	경상북도 포항시 북구 이상면 416-3	20091201	북부 해안포를 연결하는 도로로 죽장구역 영(가사리)를 이용한 도로명
131	경상북도 포항시 북구 죽장면 덕성리 63-1	20091201	죽장구역영(덕성리)를 이용하여 덕성길로 명명
132	경상북도 포항시 북구 죽장면 덕성리 61-1	20091201	죽장구역의 지명을 이용하여 덕성포로 명명
133	경상북도 포항시 북구 죽장면 덕성리 577-10	20091201	죽장구역의 지명을 이용하여 덕성포로 명명
134	경상북도 포항시 북구 죽장면 덕성리 358-7	20091201	죽장구역의 지명을 이용하여 덕성포로 명명
135	경상북도 포항시 북구 죽장면 덕성리 480	20091201	죽장구역의 지명을 이용하여 덕성포로 명명
136	경상북도 포항시 북구 죽장면 대천리 509-5	20090710	죽장포를 연결하는 주요도로
137	경상북도 포항시 북구 죽장면 대천리 821	20091201	죽장포의 시작지점에서부터 약 8,210m 지점에서 왼쪽으로 분기되는 도로
138	경상북도 포항시 북구 죽장면 대천리 597	20091201	죽장포의 시작지점에서부터 약 3,540m 지점에서 오른쪽으로 분기되는 도로
139	경상북도 포항시 북구 죽장면 초곡리 265-1	20091201	죽장포에서 수목원을 향하는 길로 지명을 이용한 도로명
140	경상북도 포항시 북구 죽장면 초곡리 238-40	20150225	죽장포에서 수목원을 향하는 길로 지명을 이용하여 초곡길로 명명
141	경상북도 포항시 북구 죽장면 초곡리 238-40	20150225	죽장포에서 수목원을 향하는 길로 지명을 이용하여 초곡길로 명명
142	경상북도 포항시 북구 죽장면 죽곡리 304	20091201	죽장포에서 수목원을 향하는 길로 지명을 이용하여 초곡길로 명명
143	경상북도 포항시 북구 죽장면 죽곡리 235-2	20091201	죽장포에서 수목원을 향하는 길로 지명을 이용하여 초곡길로 명명



포항시 고시 제2016 - 37호

# 도로명주소 변경고시

우리시 도로명주소 변경 사항이 있어 『도로명주소법』 제18조제2항 및 같은법 시행령 제23조제4항 및 제24조제1항에 따라 변경된 도로명 주소를 다음과 같이 고시합니다.

2016년 04월 19일

포항시장

○ 도로명주소 : 포항시 남구 구룡포읍 구룡포길 66-7 외5

변경전 도로명주소	변경후 도로명주소	도로명주소 변경일	변경 사유
(별지참조)			

※ 고시내용 및 기타 자세한 사항은 포항시 도시계획과(☎270-3492~3495)에 문의 또는 도로명주소 안내 홈페이지([www.juso.go.kr](http://www.juso.go.kr))에서 열람하시기 바랍니다.

### ○ 도로명주소 사용 및 공부상 주소전환

- 도로명주소는 고시 후 도로명주소법 제19조제1항에 의거 공법관계에 있어서 주소로 사용되며, 2014년 1월 1일부터는 도로명주소만이 법정주소로 인정되므로 각종 민원신청 시 도로명주소를 사용하여야 합니다.
- 공공기관에서 비치·관리하고 있는 각종 공부상 주소(소재지)는 해당기관에서 도로명주소로 변경합니다.

### ○ 도로명주소 변경 등

- 도로명 또는 건물번호의 변경은 도로명주소법 시행령 제7조의3 및 제9조에서 정한 절차에 따라 신청할 수 있습니다.
- 도로명은 도로명주소법 시행령 제7조제7항에 의거 당해 도로명이 고시된 날부터 3년이 지난 후에 변경할 수 있습니다.

### ○ 참고사항

- 공동주택의 경우 종전주소의 공동주택 명, 동·호와 도로명주소의 상세주소는 공법관계의 각종 공부상 기재된 주소로 합니다.

NO	종전 지번주소	변경후 지번주소	종전 도로명주소	변경후 도로명주소	도로명주소 발령일	변경사유
1	경상북도 포항시 남구 구룡포읍 구룡포리 963-5	차동	경상북도 포항시 남구 구룡포읍 구룡포리 66-7	경상북도 포항시 남구 구룡포읍 구룡포리 66-5	2016.03.24	건설군 분리
2	경상북도 포항시 남구 오천읍 문덕리 355-3, 355-10	경상북도 포항시 남구 오천읍 문덕리 355-3	경상북도 포항시 남구 오천읍 문덕로53번길 17	경상북도 포항시 남구 오천읍 문덕로53번길 17-1	2016.04.18	건설군 분리
3	경상북도 포항시 남구 오천읍 문덕리 355-3, 355-10	경상북도 포항시 남구 오천읍 문덕리 355-10	경상북도 포항시 남구 오천읍 문덕로53번길 17	경상북도 포항시 남구 오천읍 문덕로53번길 17	2016.04.18	관리지번 설정
4	경상북도 포항시 남구 흥해읍 학진리 600, 601, 602, 602-1	경상북도 포항시 남구 흥해읍 학진리 600, 601	경상북도 포항시 남구 흥해읍 도흥로 733-10	경상북도 포항시 남구 흥해읍 도흥로 733-9	2016.04.01	건설군 분리
5	경상북도 포항시 남구 흥해읍 학진리 600, 601, 602, 602-1	경상북도 포항시 남구 흥해읍 학진리 602, 602-1	경상북도 포항시 남구 흥해읍 도흥로 733-10	경상북도 포항시 남구 흥해읍 도흥로 733-10	2016.04.01	관리지번 변경
6	경상북도 포항시 북구 흥해읍 53-3	차동	경상북도 포항시 북구 새천년대로756번길 8-1	경상북도 포항시 북구 새천년대로756번길 8-3	2016.04.11	건설군 분리

공 고

포항시 공고 제2016 - 559호

원동1지구 토지구획정리사업 사업계획(변경)인가 공고

포항시 남구 오천읍 원리 518번지 일원에서 시행 중인 원동1지구 토지구획정리사업에 대하여 사업계획(변경)인가하고 “구” 『토지구획정리사업법』 제14조 및 제13조 『같은 법 시행령』 제11조의 규정에 따라 다음과 같이 공고합니다.

2016. 4. 14.

포 항 시 장

- 1. 사업의 목적 : 토지이용의 증진과 공공시설의 정비를 통하여 건전한 도시발전과 쾌적한 주택용지 공급
- 2. 사업의 명칭 : 원동1지구 토지구획정리사업
- 3. 사업 시행지 : 포항시 남구 인덕동, 오천읍 원리 일원
- 4. 시행면적
  - 기 정 : 534,838㎡
  - 변 경 : 534,735㎡
- 5. 사무소의 소재지 : 포항시 남구 오천읍 원리 1365
- 6. 사업기간
  - 기 정 : 2000. 3. 30. ~ 2013. 12. 31.
  - 변 경 : 2000. 3. 30. ~ 2018. 12. 31.
- 7. 시행인가일 : 2016. 4. 14.
- 8. 시행자 : 원동1지구 토지구획정리조합 조합장 최상태

※ 관계도서는 포항시청 도시계획과(☎054-270-3474) 및 원동1지구 토지구획정리조합 사무실(☎054-292-5885)에서 열람할 수 있습니다.

포항시 공고 제 2016 - 593 호

## 무단방치차량 강제처리(폐차) 및 이해관계인 권리행사 공고

우리시 관내 노상 등에 무단방치된 차량에 대하여 자동차관리법 제26조 및 같은 법 시행령 제6조의 규정에 의하여 강제처리(직권폐차)하고자 아래와 같이 공고 하오니 자동차 소유자(점유자) 및 이해관계인은 공고기간 내에 자진처리 및 대체압류 등 필요한 조치를 취하시기 바랍니다.

2016. 04. 21.

포 항 시



1. 공 고 기 간 : 2016. 04. 21. ~ 2016. 05. 22. (30일간)
2. 폐 차 장 소 : 포항시 관내 자동차해체재활용사업체
3. 폐차 예정일 : 2016. 05. 23. 부터
4. 대 상 차 량 : 31어2609 외 4대(붙임 참조)
5. 소유자(점유자) 및 이해관계인 유의사항
  - 가. 자동차 무단방치 행위자에게는 자동차관리법 제85조와 자동차관리법시행령 제 21조에 따라 범칙금이 부과됩니다.  
(자진처리명령에 응한 경우 20~30만원, 불응한 경우 100~150만원)
  - 나. 범칙금을 미납할 경우 자동차 방치행위자는 자동차관리법 제81조에 따라 1년 이하의 징역 또는 1,000만원 이하의 벌금형을 받게 됩니다.
  - 다. 공고기간 내에 소유자 또는 점유자 및 이해관계인의 권리행사가 없을 경우 권리를 포기한 것으로 간주 처리합니다.
6. 기 타 사 항
  - 가. 행정절차법 제14조 제4항에 의거 공시송달은 본 공고문으로 갈음합니다.
  - 나. 차량 내 모든 물품(비품)도 강제처리 되며, 이에 대한 책임은 차량 소유자(점유자)에게 있습니다.
7. 문 의 처 : 포항시청 교통행정과 자동차관리담당 ☎(054)270-3643  
 붙 임 : 1. 강제처리 대상 1부. 끝.

## 강제처리 대상

관리 번호	자 동 차 등록번호	차 명	소유자	주민(법인)등록 번호	주 소	비 고
2016-028	번호없음	이륜차	미상	미상	미상	
2016-029	31어2609	SM520택시	아*엘피지 (상품용)	206-25-*****	서울특별시 성동구 자동차시장1길	
2016-032	번호없음	이륜차	미상	미상	미상	
2016-034	번호없음	이륜차	미상	미상	미상	
2016-037	번호없음	이륜차	미상	미상	미상	
2016-038	번호없음	이륜차	미상	미상	미상	

포항시공고 제2016 - 599호

## 공 인 공 고

포항시 공인 조례 제10조의 규정에 의하여 등록(재등록) 및 폐기 공인의 인영을 다음과 같이 공고합니다.

2016. 4. 26.

## 포 항 시 장


1. 재등록 및 폐기사유 : 직인 마멸 및 인증기 폐기
2. 재등록 공인의 최초 사용 연월일 및 폐기 공인의 폐기 연월일  
: 2016. 5. 2.
3. 재등록 공인의 공인 이름 및 인영 : 붙임 1
4. 폐기 공인의 공인 이름 및 인영 : 붙임 2

□ 등록 공인의 공인 이름 및 인영(붙임1)


공인 이름	규격	인영	비고
민원실연일읍전용 포항시남구청장인	한글 2.1Cm정방형		재등록
민원실대송면전용 포항시남구청장인	한글 2.1Cm정방형		재등록
민원실오천읍전용 포항시남구청장인	한글 2.1Cm정방형		재등록
민원실전용 오천읍장인	한글 2.1Cm정방형		재등록
민원실동해면전용 포항시남구청장인	한글 2.1Cm정방형		재등록
포항시남구 송도동장인	한글 2.1Cm정방형		재등록




공인 이름	규격	인영	비고
포항시남구 청림동장의인	한글 2.1Cm정방형		재등록
민원실흥해읍전용 포항시북구청장인	한글 2.1Cm정방형		재등록
포항시북구 흥해읍장의인	한글 2.1Cm정방형		재등록
민원실장량동전용 포항시북구청장인	한글 2.1Cm정방형		재등록
포항시북구 장량동장의인	한글 2.1Cm정방형		재등록
민원실환여동전용 포항시북구청장인	한글 2.1Cm정방형		재등록



공인 이름	규격	인영	비고
민원실전용 환여동장의인	한글 2.1Cm정방형		재등록

□ 폐기 공인의 공인 이름 및 인영(붙임2)

공인 이름	규격	인영	비고
민원실연일읍전용 포항시남구청장인	한글 2.1Cm정방형		직인 마멸
민원실대송면전용 포항시남구청장인	한글 2.1Cm정방형		직인 마멸
민원실오천읍전용 포항시남구청장인	한글 2.1Cm정방형		직인 마멸
민원실전용 오천읍장의인	한글 2.1Cm정방형		직인 마멸

공인 이름	규격	인영	비고
민원실동해면전용 포항시남구청장인	한글 2.1Cm정방형		직인 마멸
포항시남구 송도동장인	한글 2.1Cm정방형		직인 마멸
포항시남구 청림동장인	한글 2.1Cm정방형		직인 마멸
민원실흥해읍전용 포항시북구청장인	한글 2.1Cm정방형		직인 마멸
포항시북구 흥해읍장인	한글 2.1Cm정방형		직인 마멸
민원실장량동전용 포항시북구청장인	한글 2.1Cm정방형		직인 마멸

공인 이름	규격	인영	비고
포항시북구 장량동장인	한글 2.1Cm정방형		직인 마멸
민원실한여동전용 포항시북구청장인	한글 2.1Cm정방형		직인 마멸
민원실전용 한여동장의인	한글 2.1Cm정방형		직인 마멸
세무과민원용 포항시북구청장인 발급용	한글 2.1Cm정방형		인증기폐기 (특수공인)

포항시 공고 제2016 - 600호

## 포항시 연안관리지역계획(안) 공청회개최공고

『포항시 연안관리지역계획수립(안)』에 대한 지역주민 및 관계 전문가 등의 폭넓은 의견을 수렴하기 위하여 「연안관리법」 제9조 및 같은 법 시행령 제5조에 따라 다음과 같이 주민공청회를 개최합니다.

2016. 4. 22

# 포 항 시 장

### 1. 목 적

포항시 연안관리지역계획(안)에 대한 지역주민 및 관계 전문가 의견 청취

### 2. 관련근거

연안관리법 제9조(연안관리지역계획의 수립등) 및 같은 법 시행령 제5조 (연안관리지역계획에 대한 공청회 개최)

### 3. 일시 및 장소

가. 남구지역

- 일 시 : 2016. 5. 6(금) 11:00
- 장 소 : 구룡포수협 2층 대회의실(포항시 남구 호미로 247)

나. 북구지역

- 일 시 : 2016. 5. 6(금) 16:30
- 장 소 : 포항수협 3층 대회의실(포항시 남구 희망대로 1310)

#### 4. 연안관리지역계획의 주요내용

가. 목표연도 : 2021년(연안관리법 시행령 제22조)

나. 계획범위 : 포항시 연안 전역

다. 주요내용

- 포항시 연안의 범위 및 계획수립 대상 연안 설정
- 포항시 연안관리 기본목표, 추진전략 및 방향
- 포항시 연안용도해역 및 기능구 지정(안)
- 포항시 자연해안관리목표제의 설정 및 연안관리방안에 대한 사항등

#### 5. 의견제출 방법 및 기한

가. 의견제출 : 공청회 당일 의견발표 또는 서면제출 가능(별도 양식없음)

나. 제출기한 : 2016. 5. 13. 18:00한 (공청회 개최일로부터 7일)

다. 제출방법 : 포항시청 해양항만과를 방문 제출 또는 팩스, 이메일로 전송

- FAX:054-270-3689, 이메일:[nokada00@korea.kr](mailto:nokada00@korea.kr)(도정현 주무관)

#### 6. 기타사항

가. 포항시 연안관리지역계획(안) 열람

- 장소 : 포항시청 해양항만과, 포항수협 지도과, 구룡포수협 지도과

나. 기타 상세한 사항은 포항시 해양항만과(☎054-270-5223)로 문의하여 주시기 바랍니다.

포항시 도시건설사업소 공고 제2016- 62 호

### 포항시 도시계획시설사업 시행 열람공고

포항 도시계획시설(도로:1-17호선)사업 시행을 위하여 「국토의 계획 및 이용에 관한 법률」 제90조 및 같은법 시행령 제99조 규정에 의하여 다음과 같이 관계서류의 열람을 실시하오니, 토지·건축물 등의 소유자 및 이해관계인은 사업시행에 대한 의견이 있을 때에는 열람기간 내 의견서를 포항시청 도로과로 제출하여 주시기 바랍니다.

- 1. 열람기간 : 2016. 4. 19. ~ 2016. 5. 8(20일간)
- 2. 열람일시 및 장소 : 포항시청 도로과 및 남구청 건설교통과  
(09:00~18:00)
- 3. 도시계획시설사업 시행내용

사업명	위치	사업내용	시행기간	시행자
소로1류17호선	포항시 남구 대송면 제내리 700-11 일원	도로개설 (L=340m, B=10m)	실시계획고시일 ~ 2017. 12.31	포항시장

4. 기타 상세한 사항은 포항시청 도로과 도로2담당(☎054-270-3443) 및 남구청 건설교통과(☎054-270-6405)로 문의하시기 바랍니다.

2016. 4. 19

포항시장

포항시 공고 제2016 - 67호

### 포항시 도시계획시설사업 시행 열람공고

포항 도시계획시설(도로:3-93호선)사업 시행을 위하여 「국토의 계획 및 이용에 관한 법률」 제90조 및 같은법 시행령 제99조 규정에 의하여 다음과 같이 관계서류의 열람을 실시하오니, 토지·건축물 등의 소유자 및 이해관계인은 사업시행에 대한 의견이 있을 때에는 열람기간 내 의견서를 포항시청 도로과로 제출하여 주시기 바랍니다.

- 1. 열람기간 : 2016.4.20. ~ 2016.5. 4.(15일간)
- 2. 열람일시 및 장소 : 포항시청 도로과 및 북구청 건설교통과  
(09:00~18:00)
- 3. 도시계획시설사업 시행내용

사업명	위치	사업내용	시행기간	시행자
소로3류93호선	포항시 북구 두호동 248-11 일원	도로개설 (L=128m, B=6m)	실시계획고시일 ~ 2017. 12.31	포항시장

4. 기타 상세한 사항은 포항시청 도로과 도로2담당(☎054-270-3445) 및 북구청 건설교통과(☎054-270-7404)로 문의하시기 바랍니다.

2016. 4. 22

# 포항시장